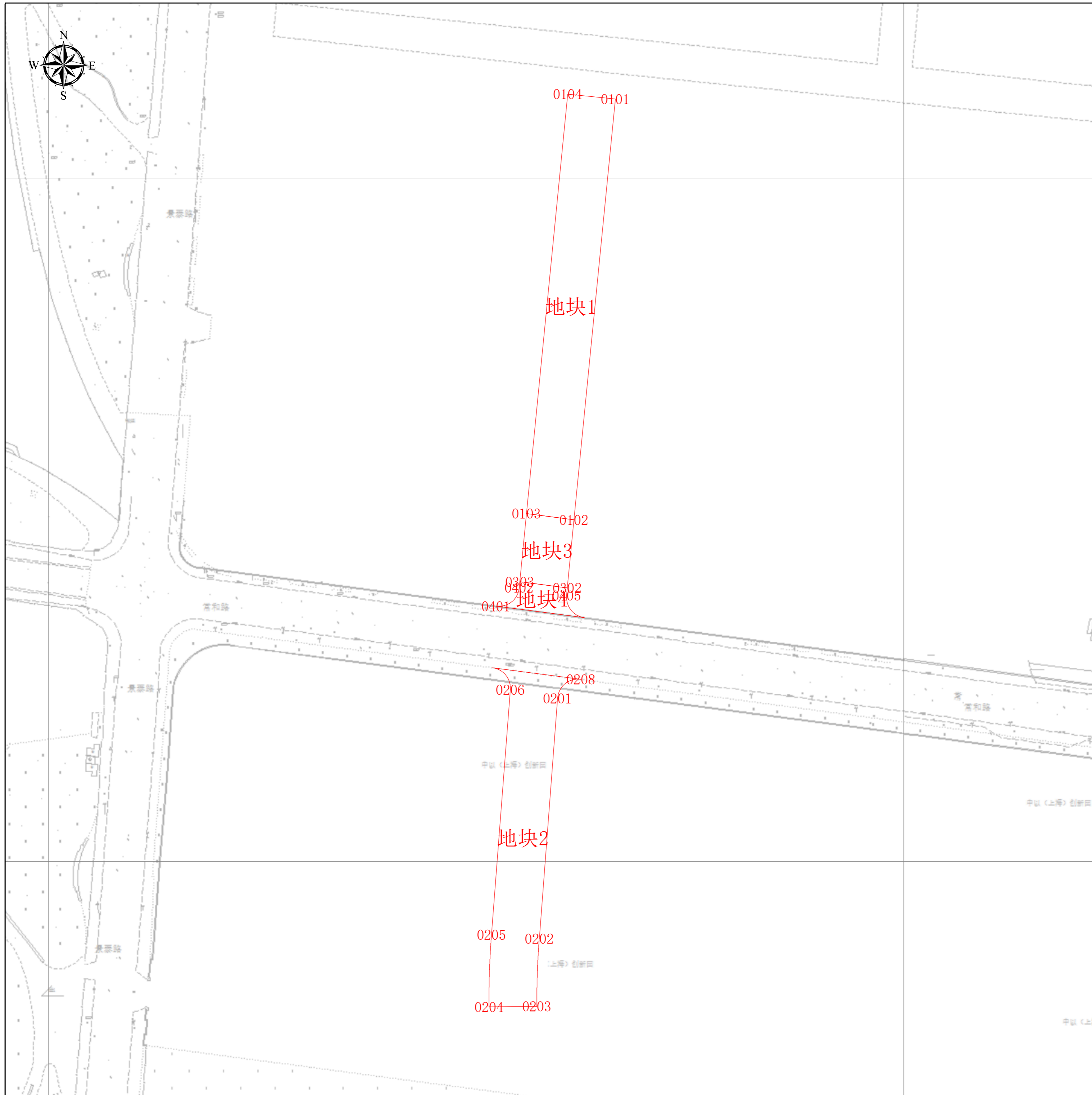



# 工程建设项目建设用地规划许可证（缩略图）



## 项目基本信息

项目名称	方渠路（桃菊路—桃竹路）新建住宅市政配套工程
批文名称	
批文文号	
证件编号	

图例

 线性用地规划许可证

图幅比例：1:500

比例尺：



上海市普陀区规划和自然资源局

2024年5月16日

工程建设项目建设用地规划许可证  
地块面积表

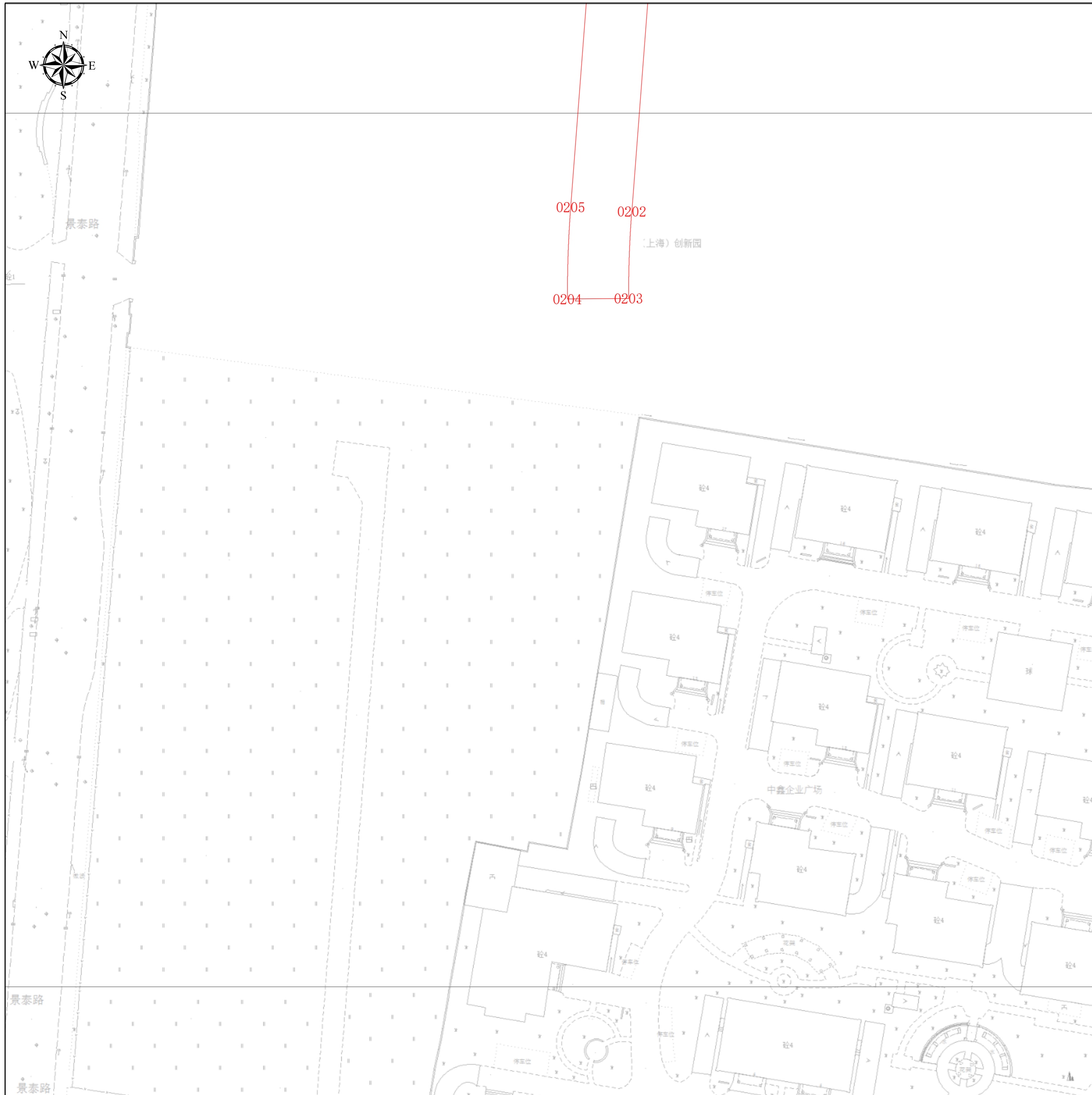
序号	地块名称	控规地块编号	规划用地性质	申请用地面积(m <sup>2</sup> )	空间边界类型	备注
1	地块1	无规划地块		1729	02	
2	地块2	无规划地块		1384.1	02	
3	地块3	无规划地块		280.2	01	
4	地块4	无规划地块		127.6	02	

## 工程建设项目建设用地规划许可证 主要拐点坐标表

注:规划土地意见书/用地规划许可证附图中仅标注主要拐点坐标,项目范围详细界址坐标以勘测定界为准

地块名称	点号	横坐标	纵坐标	半径(R)	边长(单位:米)
地块1	0101	-9084.36	5423.096	0	123.735
地块1	0102	-9096.44	5299.952	0	14.008
地块1	0103	-9110.328	5301.78	0	123.271
地块1	0104	-9098.293	5424.462	0	14
地块2	0201	-9101.213	5247.799	0	70.552
地块2	0202	-9106.569	5177.45	0	19.897
地块2	0203	-9107.266	5157.565	0	14
地块2	0204	-9121.266	5157.482	0	21.045
地块2	0205	-9120.529	5178.514	0	71.981
地块2	0206	-9115.064	5250.287	0	8.249
地块2	0208	-9094.447	5253.292	0	34.754
地块3	0301	-9096.44	5299.952	0	20.011
地块3	0302	-9098.394	5280.036	0	14.008
地块3	0303	-9112.281	5281.865	0	20.011
地块3	0304	-9110.328	5301.78	0	14.008
地块4	0401	-9119.201	5274.707	0	8.617
地块4	0402	-9112.457	5280.071	0	1.802
地块4	0403	-9112.281	5281.865	0	14.008
地块4	0404	-9098.394	5280.036	0	2.2
地块4	0405	-9098.608	5277.846	0	8.343


# 工程建设项目建设用地规划许可证（分幅图）



## 项目基本信息

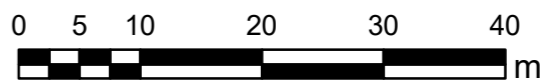
项目名称	方渠路（桃菊路—桃竹路）新建住宅市政配套工程
批文名称	
批文文号	
证件编号	

图例

 线性用地规划许可证

图幅号： IV 26-37

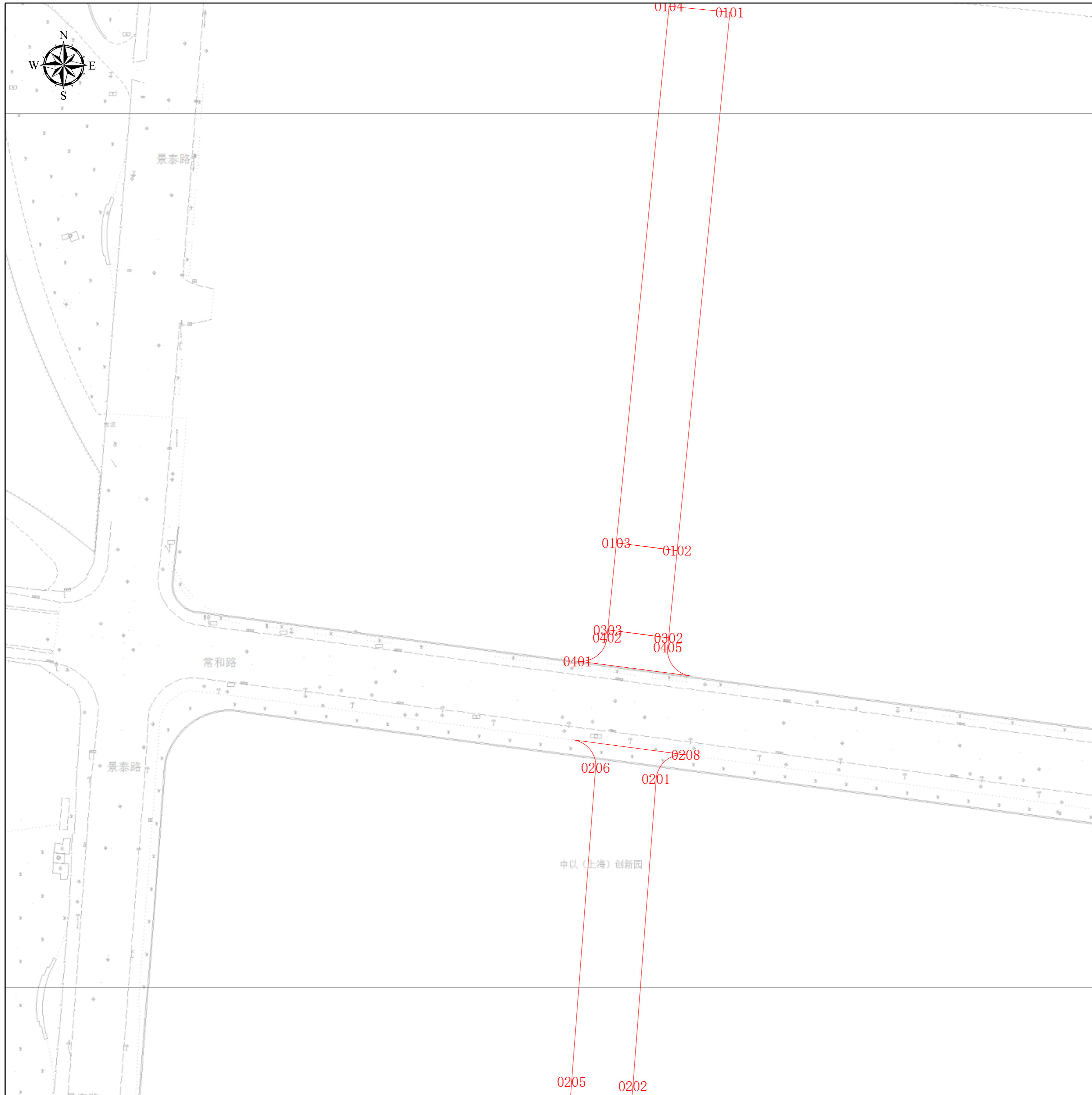
图幅比例： 1:500

比例尺：

上海市普陀区规划和自然资源局

2024年5月16日


# 工程建设项目建设用地规划许可证（分幅图）



## 项目基本信息

项目名称	方渠路（桃菊路—桃竹路）新建住宅市政配套工程
批文名称	
批文文号	
证件编号	

图例

 线性用地规划许可证

图幅号： IV 27-37

图幅比例： 1:500

比例尺：

上海市普陀区规划和自然资源局

2024年5月16日


# 工程建设项目建设用地规划许可证（分幅图）



## 项目基本信息

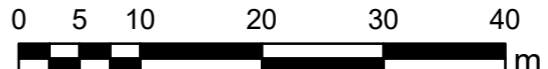
项目名称	方渠路（桃菊路—桃竹路）新建住宅市政配套工程
批文名称	
批文文号	
证件编号	

### 图例

 线性用地规划许可证

图幅号： IV 28-37

图幅比例： 1:500

比例尺： m

上海市普陀区规划和自然资源局

2024年5月16日