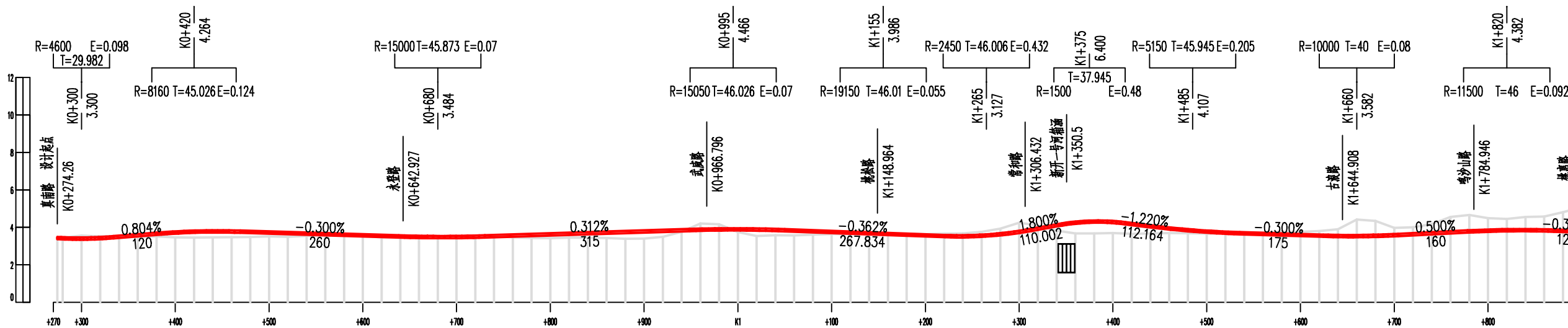
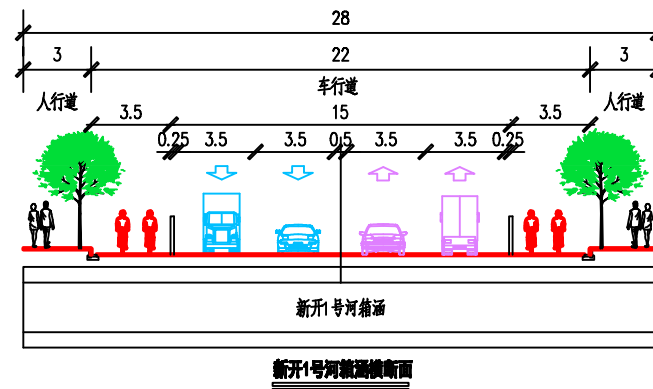


主要技术经济指标			
名称	数量	单位	备注
道路宽度	28	m	
道路长度	1635	m	
用地面积	50660.41	m ²	建设用地 50099.52 平方米, 地上空间 560.89 平方米。(以实测为准)



填挖高度	设计高程	地面高程
-0.899	3.471	3.468
-0.162	3.398	3.560
-0.048	3.472	3.520
0.081	3.621	3.540
0.272	3.782	3.510
0.421	3.941	3.520
0.595	4.065	3.470
0.690	4.140	3.450
0.706	4.166	3.460
0.663	4.143	3.480
0.594	4.084	3.490
0.504	4.024	3.520
0.464	3.984	3.500
0.354	3.904	3.550
0.264	3.844	3.580
0.214	3.784	3.570
0.164	3.724	3.560
0.204	3.664	3.460
0.105	3.605	3.500
0.127	3.567	3.440
0.044	3.554	3.510
0.039	3.569	3.530
0.140	3.610	3.470
0.141	3.671	3.530
0.254	3.734	3.480
0.366	3.796	3.430
0.438	3.858	3.420
0.471	3.921	3.450
0.543	3.983	3.440
0.615	4.045	3.430
0.718	4.108	3.390
0.770	4.170	3.400
0.732	4.232	3.500
0.535	4.295	3.760
0.139	4.349	4.210
0.217	4.377	4.160
0.628	4.378	3.750
0.813	4.353	3.540
0.722	4.302	3.580
0.660	4.230	3.570
0.548	4.158	3.610
0.445	4.085	3.640
0.363	4.013	3.650
0.270	3.940	3.670
0.208	3.868	3.660
0.125	3.795	3.670
0.093	3.723	3.630
-0.018	3.652	3.670
-0.039	3.641	3.680
-0.036	3.724	3.760
-0.028	3.902	3.930
-0.677	4.281	4.269
0.424	4.524	4.100
1.062	4.882	3.820
1.450	5.130	3.680
1.532	5.212	3.680
1.427	5.127	3.700
1.240	4.900	3.660
0.976	4.656	3.680
0.734	4.434	3.700
0.562	4.252	3.690
0.440	4.110	3.670
0.308	4.008	3.700
0.222	3.942	3.720
0.152	3.882	3.730
0.072	3.822	3.750
0.002	3.762	3.760
-0.098	3.702	3.800
-0.238	3.662	3.900
-0.758	3.662	4.420
-0.638	3.702	4.340
-0.188	3.782	3.970
-0.128	3.882	4.010
-0.188	3.982	4.170
-0.478	4.082	4.560
-0.479	4.181	4.660
-0.237	4.253	4.490
-0.160	4.290	4.450
-0.267	4.293	4.560
-0.319	4.261	4.580
-0.608	4.202	4.810
-0.928	4.142	5.070
-0.898	4.082	4.980

说明:

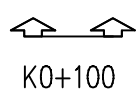
1. 本图尺寸单位均以米计; 2. 本图坐标系采用上海城市坐标系, 高程系统为2016吴淞高程系统。

比例: 平面图 1: 5000

横断面: 1: 250

纵断面: 横 1: 250 纵 1: 5000

图例:



工程范围
道路桩号

敦煌路(真南路~桃惠路)道路改扩建、架空线入地和合杆整治工程		
道路总体平面设计图		
项目编号	附图编号	RFOOR-01