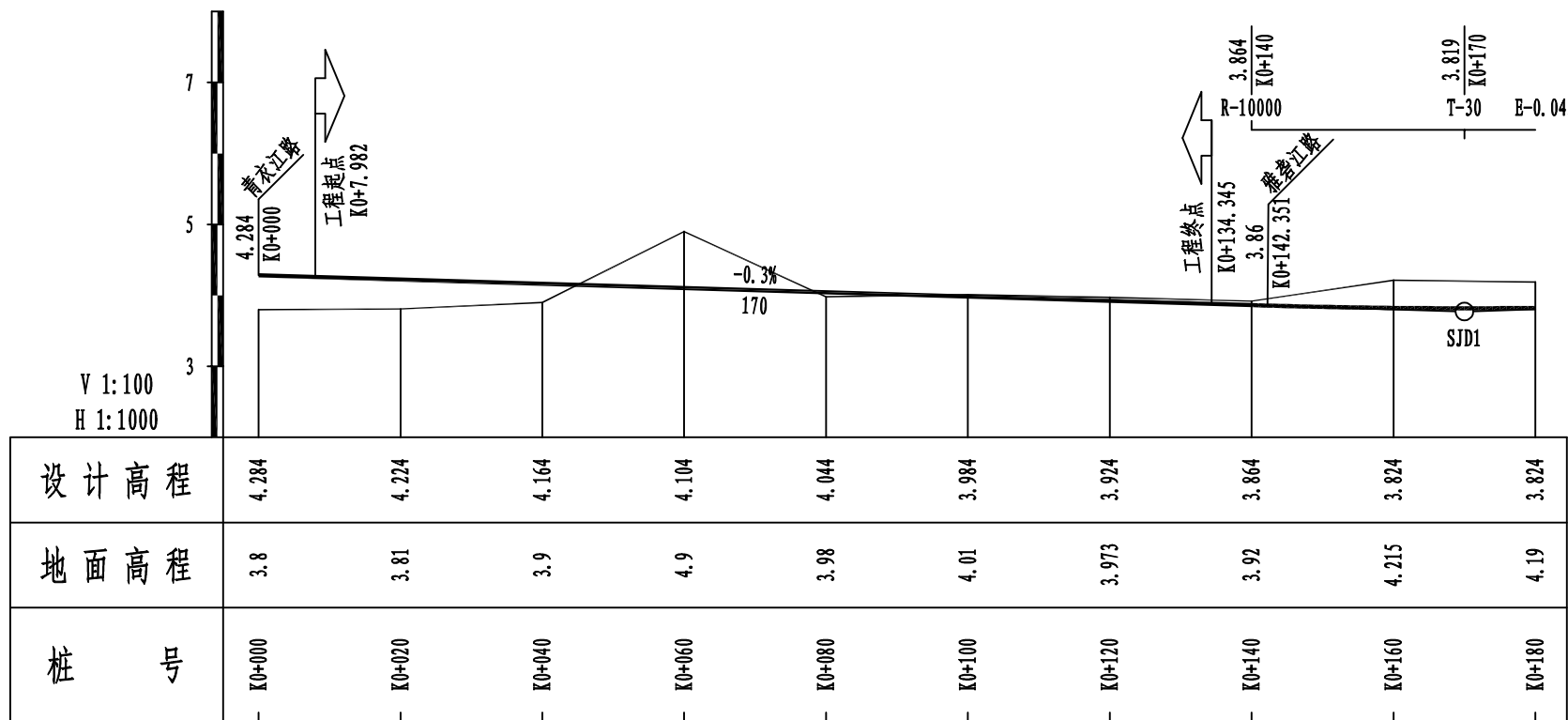
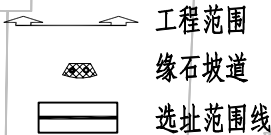


主要技术经济指标	
规划道路长度	126.36m
规划道路等级	城市支路
规划道路红线	16m
横断面布置	3m (人行道) + 10m (车行道) + 3m (人行道)
用地范围面积	2107.96m²

设计道路中心线
设计道路车行道边线
规划道路红线

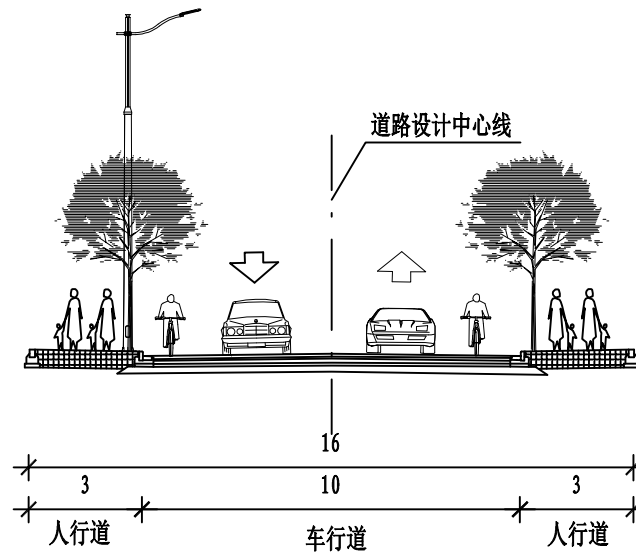
附注:

- 1、本图尺寸以米计。
- 2、本图采用上海城市平面控制系统。
- 3、高程采用吴淞高程系统。
- 4、图例:



设计高程	4.284	4.224	4.164	4.104	4.044	3.984	3.924	3.864	3.824	3.824
地面高程	3.8	3.81	3.9	4.9	3.98	4.01	3.973	3.92	4.215	4.19
桩号	K0+000	K0+020	K0+040	K0+060	K0+080	K0+100	K0+120	K0+140	K0+160	K0+180

东 ←



西 →

安岳路标准横断面
(青衣江路-雅砻江路)

1:200



上海瑞桥土木工程咨询有限公司
RUIQIAO CIVIL ENGINEERING
CONSULTANTS CO. LTD. SHANGHAI

工程
名称

安岳路(青衣江路-雅砻江路)道路新建工程

图
名

道路总体布置图

比 例
图示

日 期
2024.06

工程编号
2022RQ01-SZ005

图 号
G01R00