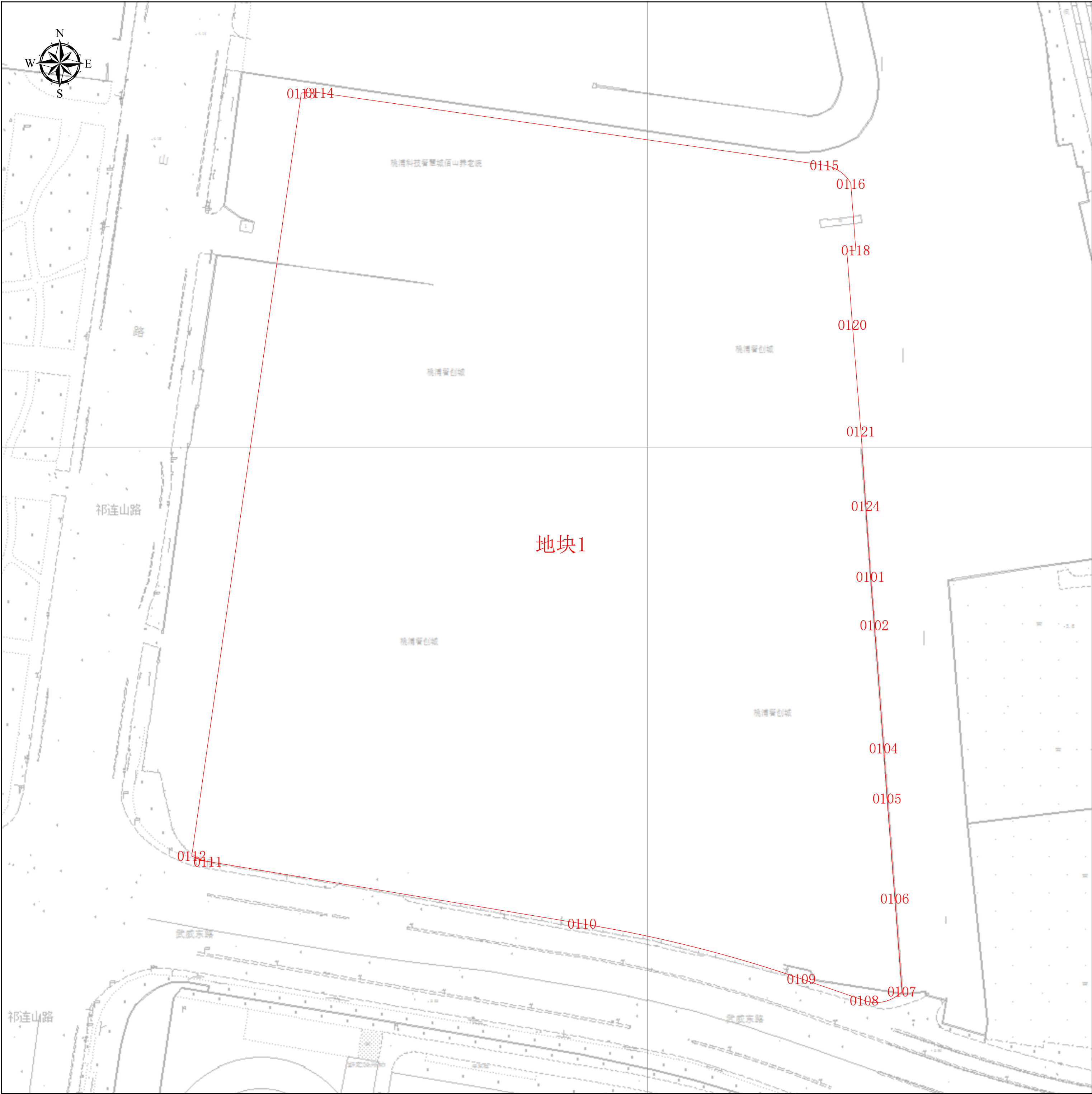


工程建设项目规划土地意见书范围图（缩略图）



项目基本信息

项目名称	西部区域性医疗中心（暂定）新建工程
批文名称	
批文文号	
证件编号	

图例

建构筑物规划土地意见书

图幅比例：1:500

比例尺：

0

12.5

25

50

75

100

m

上海市普陀区规划和自然资源局
2024年3月8日

工程建设项目规划土地意见书范围图
地块面积表

序号	地块名称	控规地块编号	规划用地性质	申请用地面积(m²)	空间边界类型	备注
1	地块1	064-03	C5	38326	02	压占规划地块064-03面积：38326.029674

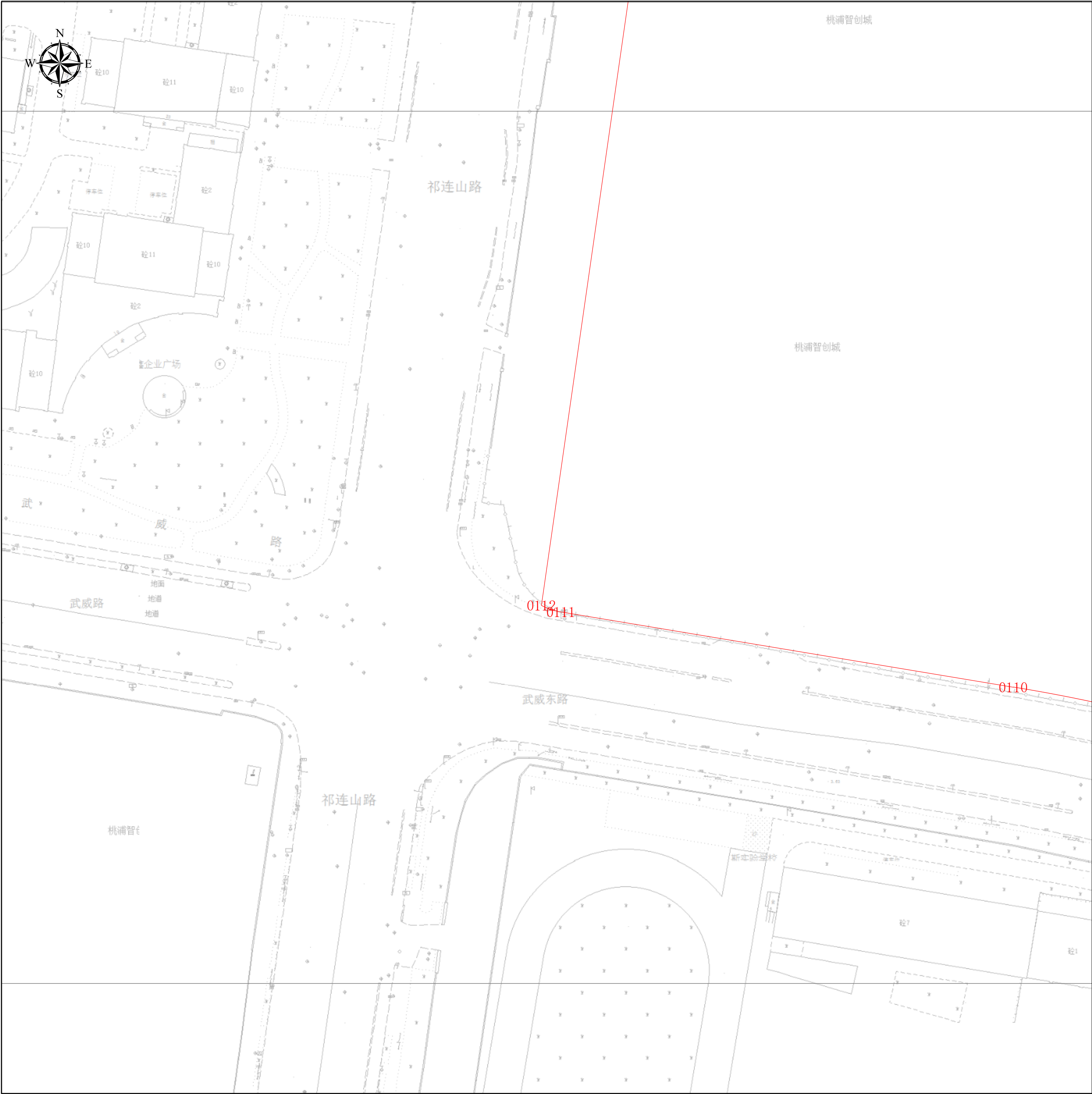
工程建设项目规划土地意见书范围图

主要拐点坐标表

注:规划土地意见书/用地规划许可证附图中仅标注主要拐点坐标，项目范围详细界址坐标以勘测定界为准

地块名称	点号	横坐标	纵坐标	半径 (R)	边长 (单位:米)
地块1	0101	-8688. 15	4964. 165	0	13. 572
地块1	0102	-8687. 065	4950. 636	0	11. 004
地块1	0104	-8684. 555	4916. 605	0	37. 15
地块1	0105	-8683. 611	4902. 606	0	27. 778
地块1	0106	-8681. 436	4874. 913	0	25. 812
地块1	0107	-8679. 448	4849. 178	0	10. 715
地块1	0108	-8689. 87	4846. 692	0	18. 452
地块1	0109	-8707. 319	4852. 692	0	62. 627
地块1	0110	-8768. 062	4867. 938	0	105. 101
地块1	0111	-8871. 74	4885. 173	0	4. 747
地块1	0112	-8876. 241	4886. 682	0	213. 546
地块1	0113	-8845. 889	5098. 06	0	5. 073
地块1	0114	-8840. 818	5098. 199	0	141. 284
地块1	0115	-8700. 969	5078. 118	0	8. 941
地块1	0116	-8693. 62	5073. 025	0	9. 137
地块1	0118	-8692. 246	5054. 584	0	11. 863
地块1	0119	-8694. 733	5054. 258	0	20. 388
地块1	0120	-8693. 198	5033. 928	0	29. 628
地块1	0121	-8690. 83	5004. 394	0	4. 403
地块1	0124	-8689. 487	4983. 729	0	35. 915

工程建设项目规划土地意见书范围图（分幅图）



项目基本信息

项目名称	西部区域性医疗中心（暂定）新建工程
批文名称	
批文文号	
证件编号	

图例

建构筑物规划土地意见书

图幅号： IV 25-36

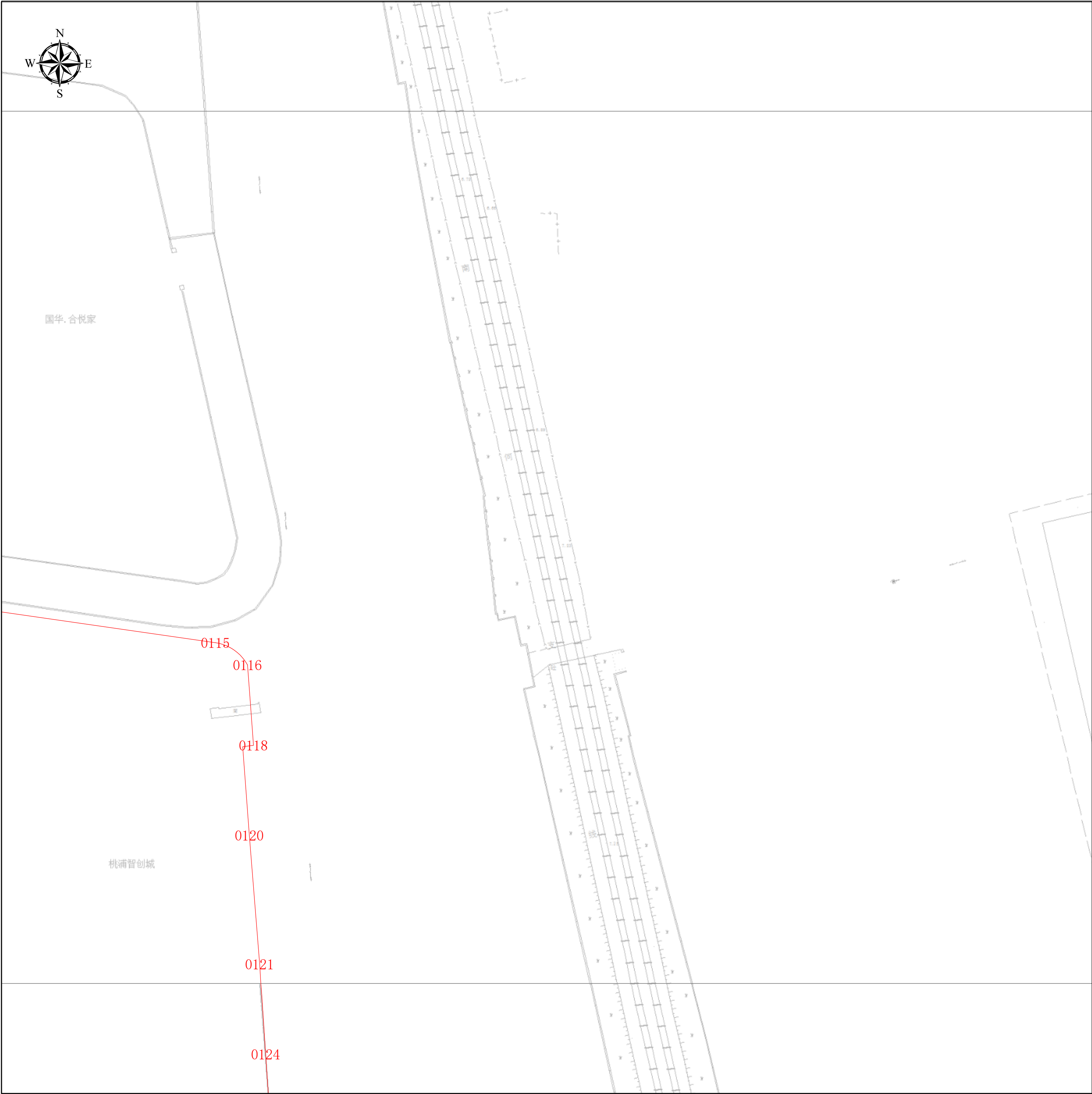
图幅比例： 1:500

比例尺：

0510203040m

上海市普陀区规划和自然资源局
2024年3月8日

工程建设项目规划土地意见书范围图（分幅图）



项目基本信息

项目名称	西部区域性医疗中心（暂定）新建工程
批文名称	
批文文号	
证件编号	

图例

建构筑物规划土地意见书

图幅号： IV 26-35

图幅比例： 1:500

比例尺：m

上海市普陀区规划和自然资源局
2024年3月8日

工程建设项目规划土地意见书范围图（分幅图）



项目基本信息

项目名称	西部区域性医疗中心（暂定）新建工程
批文名称	
批文文号	
证件编号	

图例

建构筑物规划土地意见书

图幅号： IV 26-36

图幅比例： 1:500

比例尺：

0510203040m

上海市普陀区规划和自然资源局
2024年3月8日

工程建设项目规划土地意见书范围图（分幅图）



项目基本信息

项目名称	西部区域性医疗中心（暂定）新建工程
批文名称	
批文文号	
证件编号	

图例

建构筑物规划土地意见书

图幅号： IV 25-35

图幅比例： 1:500

比例尺： m

上海市普陀区规划和自然资源局
2024年3月8日