

工程建设项目规划土地意见书范围图（缩略图）



项目基本信息

项目名称	白玉路（光复西路-宁夏路）道路改建、架空线入地和合杆整治工程
批文名称	
批文文号	
证件编号	

图例  
建构筑物规划土地意见书

图幅比例：1:500

比例尺：0 37.5 75 150 225 300 m

上海市普陀区规划和自然资源局  
2024年6月11日



工程建设项目规划土地意见书范围图  
地块面积表

序号	地块名称	控规地块编号	规划用地性质	申请用地面积(㎡)	空间边界类型	备注
1	地块1	无规划地块		17479.32	02	

工程建设项目规划土地意见书范围图

主要拐点坐标表

注:规划土地意见书/用地规划许可证附图中仅标注主要拐点坐标，项目范围详细界址坐标以勘测定界为准

地块名称	点号	横坐标	纵坐标	半径 (R)	边长 (单位:米)
地块1	0101	-4807.828	-774.246	0	0.036
地块1	0102	-4807.848	-774.276	0	7.878
地块1	0103	-4800.019	-775.155	0	8.391
地块1	0104	-4793.915	-780.913	0	17.338
地块1	0105	-4803.579	-795.309	0	13.943
地块1	0106	-4811.502	-806.782	0	15.91
地块1	0107	-4823.125	-795.916	0	13.008
地块1	0108	-4827.761	-783.762	0	125.089
地块1	0109	-4918.609	-697.774	0	60.673
地块1	0110	-4956.186	-650.138	0	66.092
地块1	0113	-5093.632	-411.694	0	210.619
地块1	0114	-5092.341	-410.95	0	2.64
地块1	0115	-5094.047	-408.936	0	1.826
地块1	0116	-5095.23	-407.544	0	9.35
地块1	0117	-5099.739	-399.353	0	2.52
地块1	0118	-5100.495	-396.949	0	4.917
地块1	0119	-5102.602	-392.506	0	0.889
地块1	0120	-5103.009	-391.716	0	3.295
地块1	0122	-5105.173	-387.763	0	1.927
地块1	0123	-5104.546	-387.419	0	12.123
地块1	0124	-5110.371	-376.787	0	8.671
地块1	0125	-5113.221	-368.598	0	0.424
地块1	0126	-5112.853	-368.387	0	0.16
地块1	0127	-5112.798	-368.237	0	10.575
地块1	0128	-5116.321	-358.267	0	36.894
地块1	0129	-5126.516	-322.809	0	8.581
地块1	0130	-5132.196	-316.377	0	24.265
地块1	0131	-5144.323	-295.36	0	17.133
地块1	0132	-5140.06	-278.766	0	19.485
地块1	0133	-5147.469	-260.744	0	134.59
地块1	0134	-5202.794	-138.05	0	5.9
地块1	0135	-5206.23	-133.253	0	2.569
地块1	0136	-5207.237	-130.889	0	11.153
地块1	0137	-5217.708	-127.049	0	5.486
地块1	0138	-5222.639	-129.454	0	16.53

工程建设项目规划土地意见书范围图

主要拐点坐标表

注:规划土地意见书/用地规划许可证附图中仅标注主要拐点坐标，项目范围详细界址坐标以勘测定界为准

地块名称	点号	横坐标	纵坐标	半径 (R)	边长 (单位:米)
地块1	0139	-5229.962	-114.634	0	49.199
地块1	0140	-5185.816	-92.915	0	16
地块1	0141	-5178.814	-107.302	0	0.004
地块1	0142	-5178.817	-107.304	0	3.374
地块1	0143	-5181.658	-109.124	0	1.204
地块1	0144	-5182.745	-109.643	0	11.678
地块1	0145	-5188.082	-120.03	0	2.452
地块1	0146	-5187.118	-122.284	0	4.809
地块1	0147	-5185.869	-126.929	0	97.464
地块1	0148	-5145.806	-215.778	0	16.905
地块1	0150	-5123.44	-267.081	0	40.844
地块1	0151	-5122.766	-268.731	0	2.3
地块1	0152	-5121.798	-270.817	0	1.516
地块1	0153	-5121.126	-272.175	0	11.585
地块1	0154	-5111.165	-278.091	0	5.215
地块1	0155	-5106.029	-277.184	0	20
地块1	0156	-5098.355	-295.653	0	1.28
地块1	0157	-5099.537	-296.144	0	19.972
地块1	0158	-5108.198	-314.141	0	43.728
地块1	0159	-5096.115	-356.166	0	46.039
地块1	0160	-5078.126	-398.546	0	128.752
地块1	0161	-5013.83	-510.095	0	13.251
地块1	0162	-5002.823	-517.472	0	23.035
地块1	0163	-4992.114	-537.867	0	12.18
地块1	0164	-4990.839	-549.98	0	54.109
地块1	0165	-4963.816	-596.857	0	3.407
地块1	0166	-4966.684	-598.695	0	1.537
地块1	0171	-4959.123	-610.836	0	13.216
地块1	0172	-4958.741	-610.598	0	2.534
地块1	0178	-4939.127	-639.685	0	33.084
地块1	0179	-4938.859	-640.15	0	54.894
地块1	0180	-4904.86	-683.249	0	120.735
地块1	0181	-4817.175	-766.243	0	0.01
地块1	0182	-4817.168	-766.25	0	8.606
地块1	0183	-4810.918	-772.166	0	3.456

工程建设项目规划土地意见书范围图  
 主要拐点坐标表

注:规划土地意见书/用地规划许可证附图中仅标注主要拐点坐标，项目范围详细界址坐标以勘测定界为准

地块名称	点号	横坐标	纵坐标	半径 (R)	边长 (单位:米)
地块1	0184	-4808.091	-774.156	0	0.085
地块1	0185	-4808.022	-774.206	0	0.198

工程建设项目规划土地意见书范围图（分幅图）



项目基本信息

项目名称	白玉路（光复西路-宁夏路）道路改建、架空线入地和合杆整治工程
批文名称	
批文文号	
证件编号	

图例

建构筑物规划土地意见书

图幅号： III 5-20

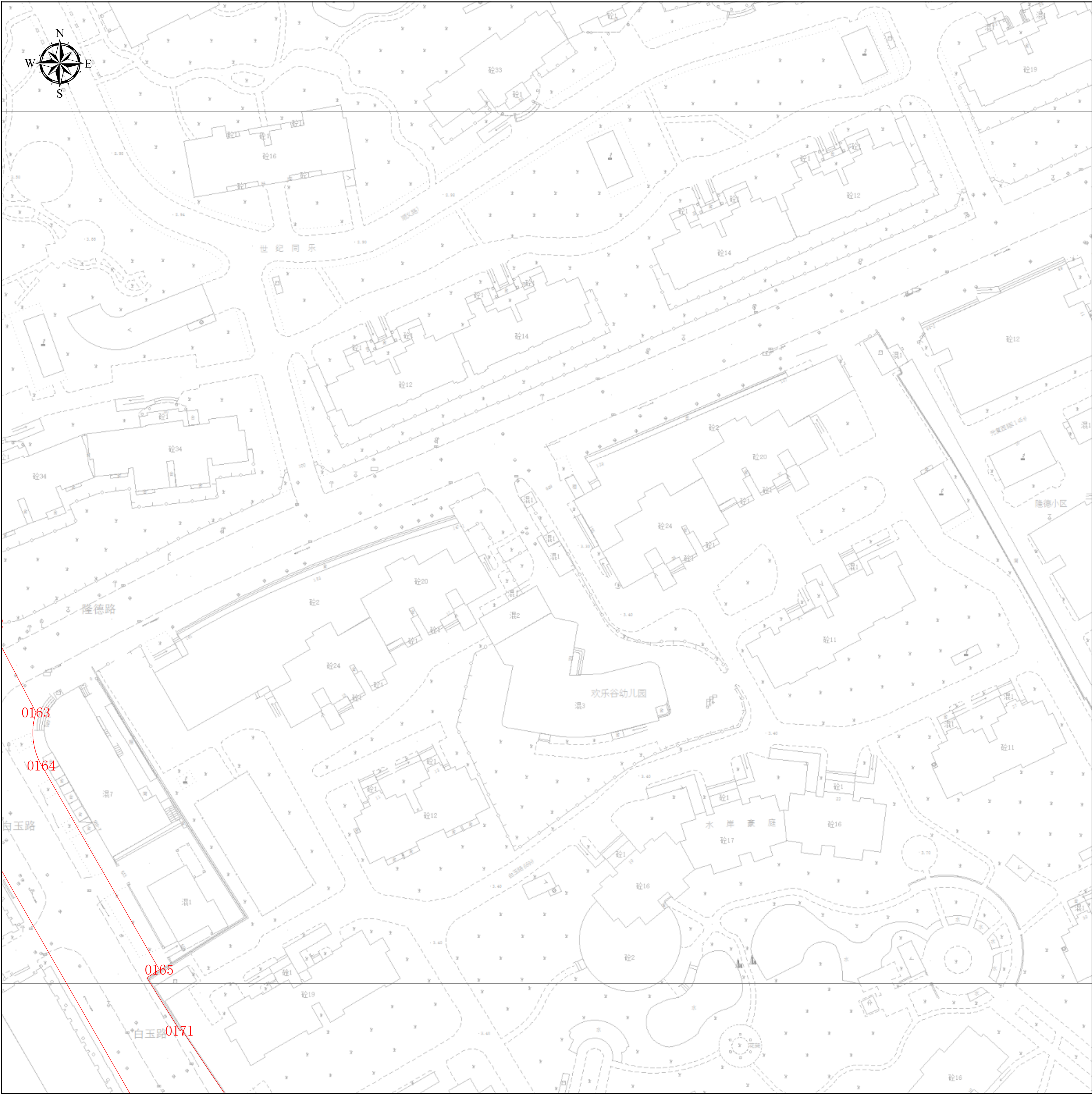
图幅比例： 1:500

比例尺： m

上海市普陀区规划和自然资源局  
2024年6月11日



工程建设项目规划土地意见书范围图（分幅图）



项目基本信息

项目名称	白玉路（光复西路-宁夏路）道路改建、架空线入地和合杆整治工程
批文名称	
批文文号	
证件编号	

图例

建构筑物规划土地意见书

图幅号： III 3-20

图幅比例： 1:500

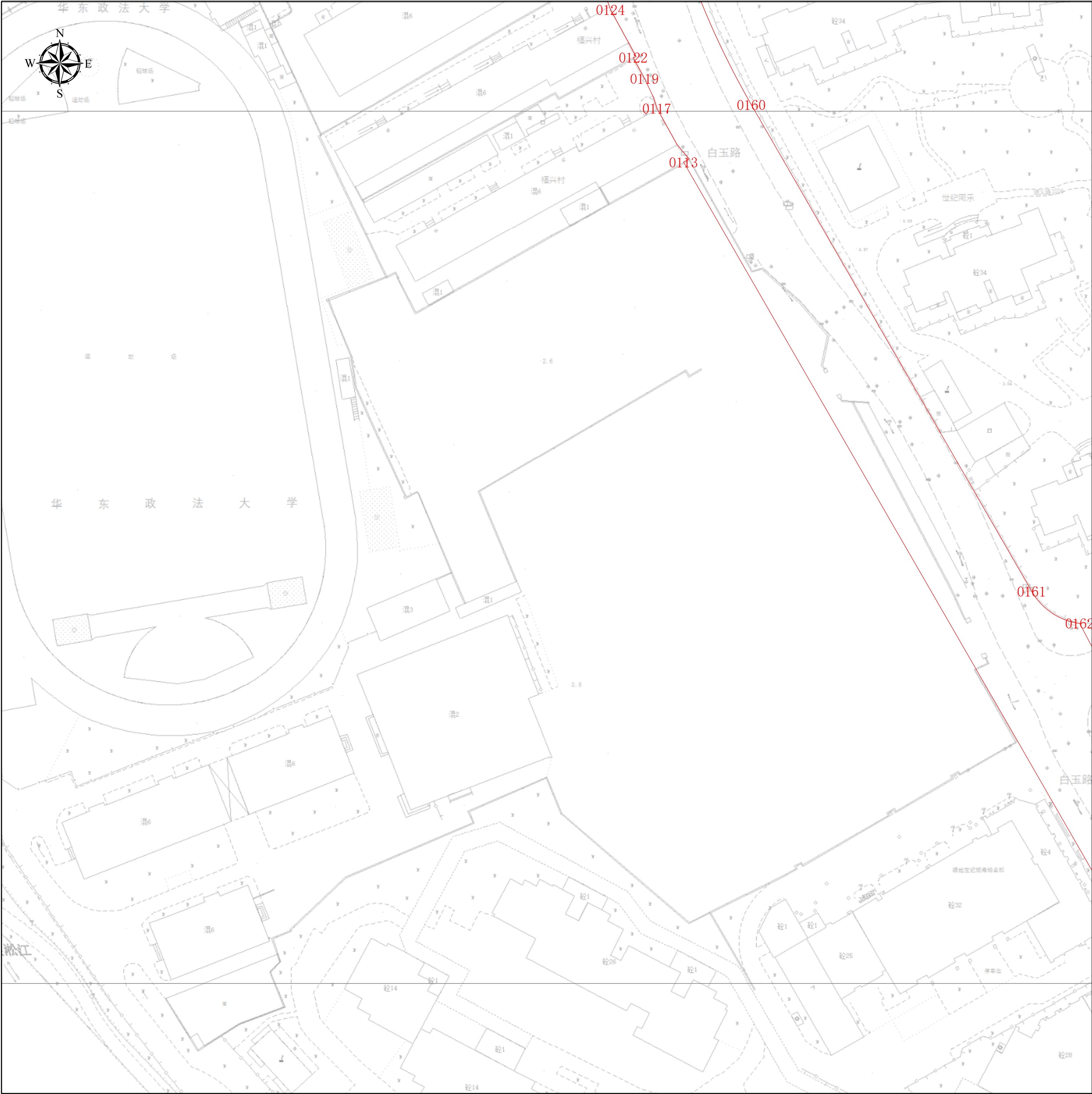
比例尺：

0510203040m

上海市普陀区规划和自然资源局  
2024年6月11日



工程建设项目规划土地意见书范围图（分幅图）



项目基本信息

项目名称	白玉路（光复西路-宁夏路）道路改建、架空线入地和合杆整治工程
批文名称	
批文文号	
证件编号	

图例  
建构筑物规划土地意见书

图幅号： III 3-21

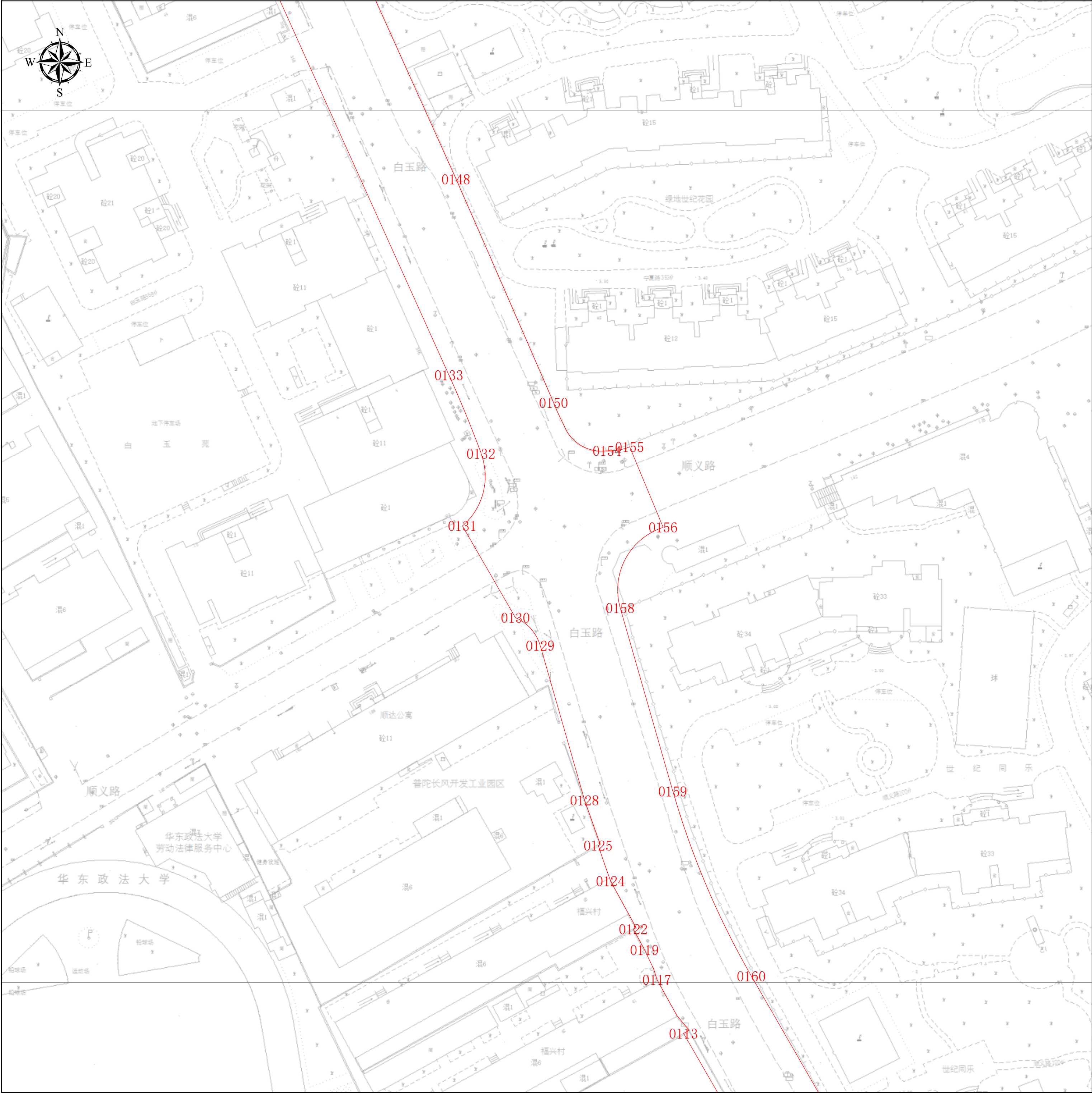
图幅比例： 1:500

比例尺：  
0 5 10 20 30 40 m

上海市普陀区规划和自然资源局  
2024年6月11日



工程建设项目规划土地意见书范围图（分幅图）



项目基本信息

项目名称	白玉路（光复西路-宁夏路）道路改建、架空线入地和合杆整治工程
批文名称	
批文文号	
证件编号	

图例

建构筑物规划土地意见书

图幅号： III 2-21

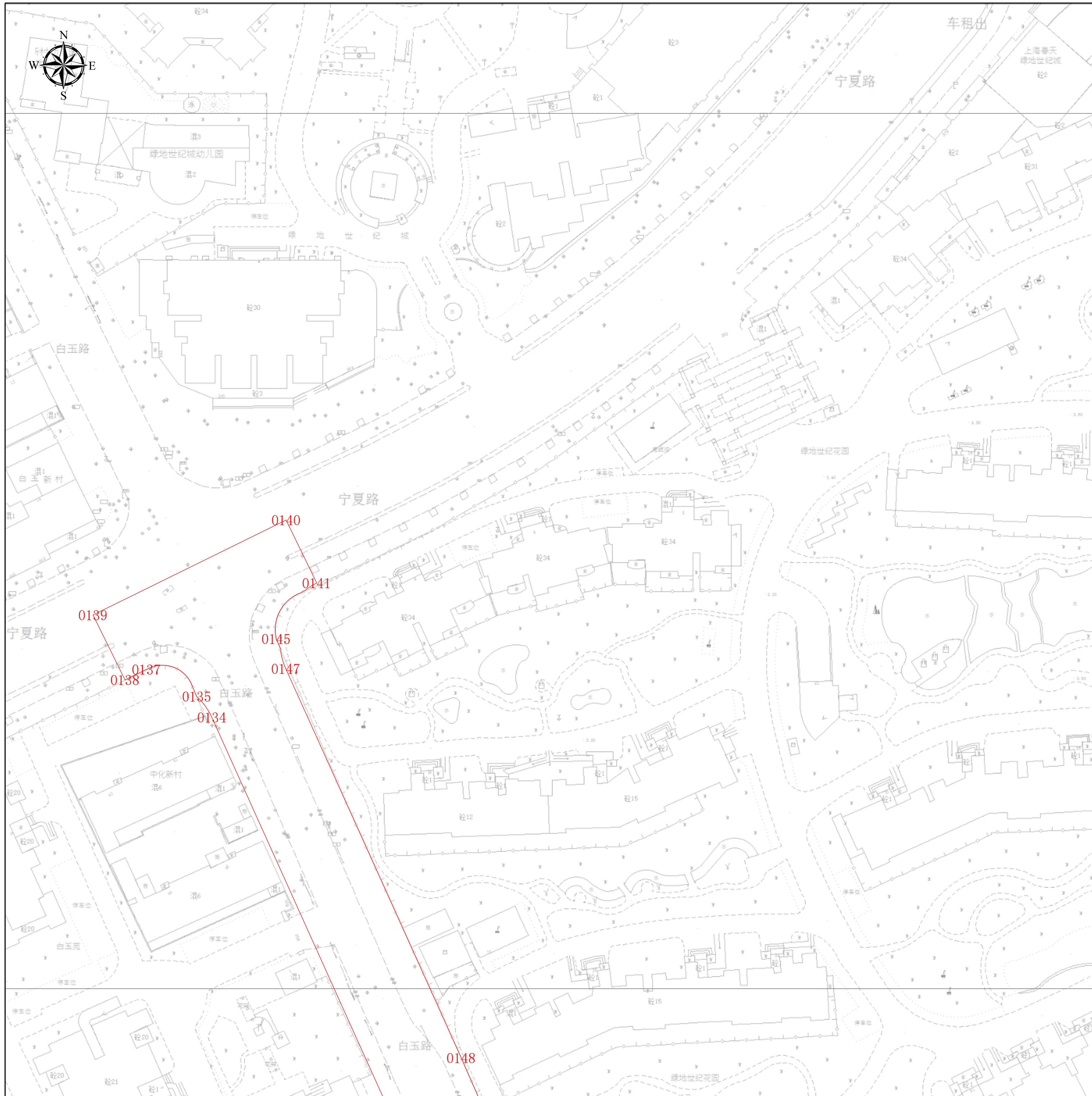
图幅比例： 1:500

比例尺： m

上海市普陀区规划和自然资源局  
2024年6月11日



# 工程建设项目规划土地意见书范围图（分幅图）



## 项目基本信息

项目名称	白玉路（光复西路—宁夏路）道路改建、架空线入地和合杆整治工程
批文名称	
批文文号	
证件编号	

图例

建构筑物规划土地意见书

图幅号: III 1-21

图幅比例： 1:500

比例尺:

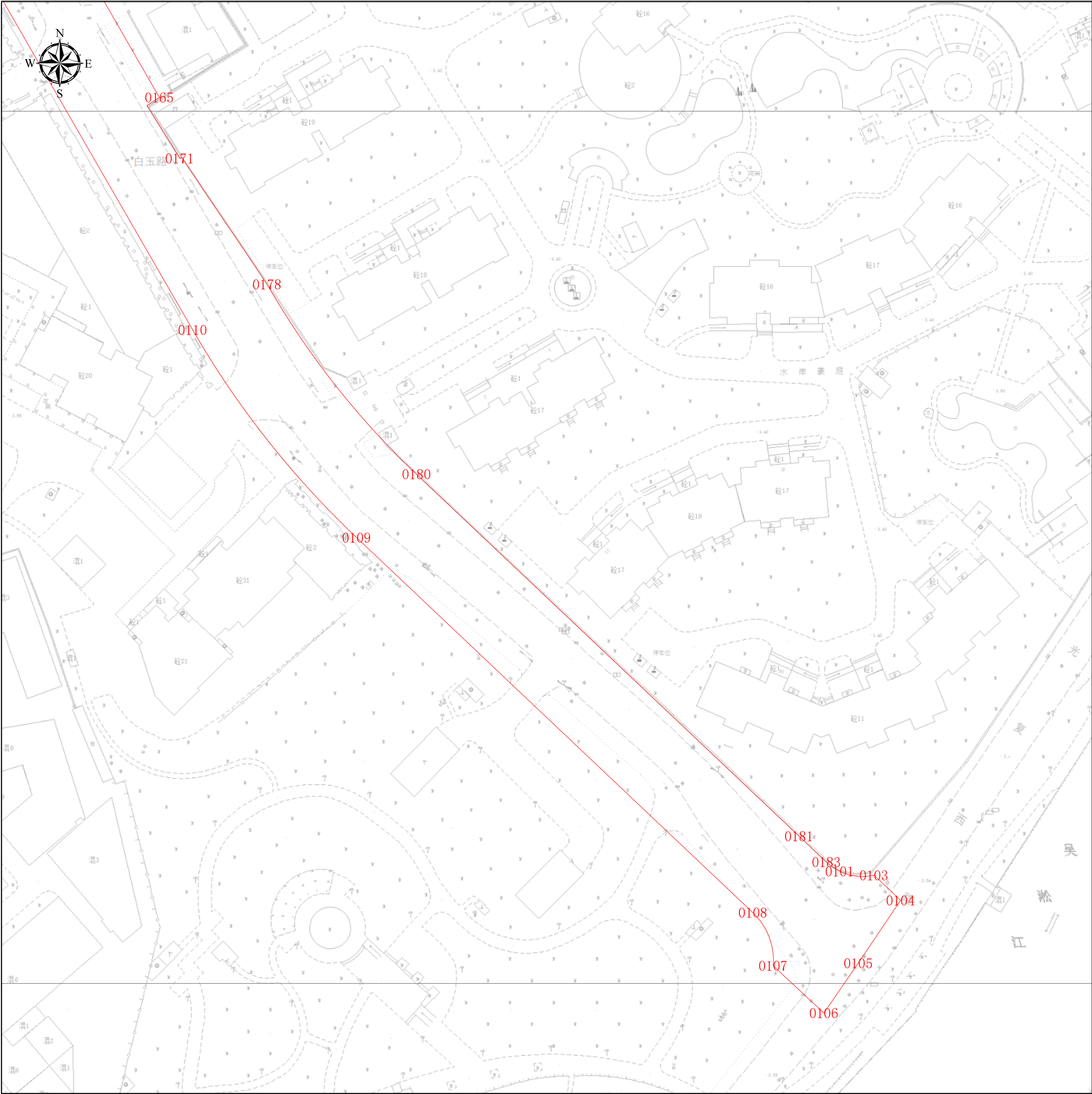


上海市普陀区规划和自然资源局

2024年6月11日



工程建设项目规划土地意见书范围图（分幅图）



项目基本信息

项目名称	白玉路（光复西路-宁夏路）道路改建、架空线入地和合杆整治工程
批文名称	
批文文号	
证件编号	

图例

建构筑物规划土地意见书

图幅号： III 4-20

图幅比例： 1:500

比例尺： m

上海市普陀区规划和自然资源局  
2024年6月11日