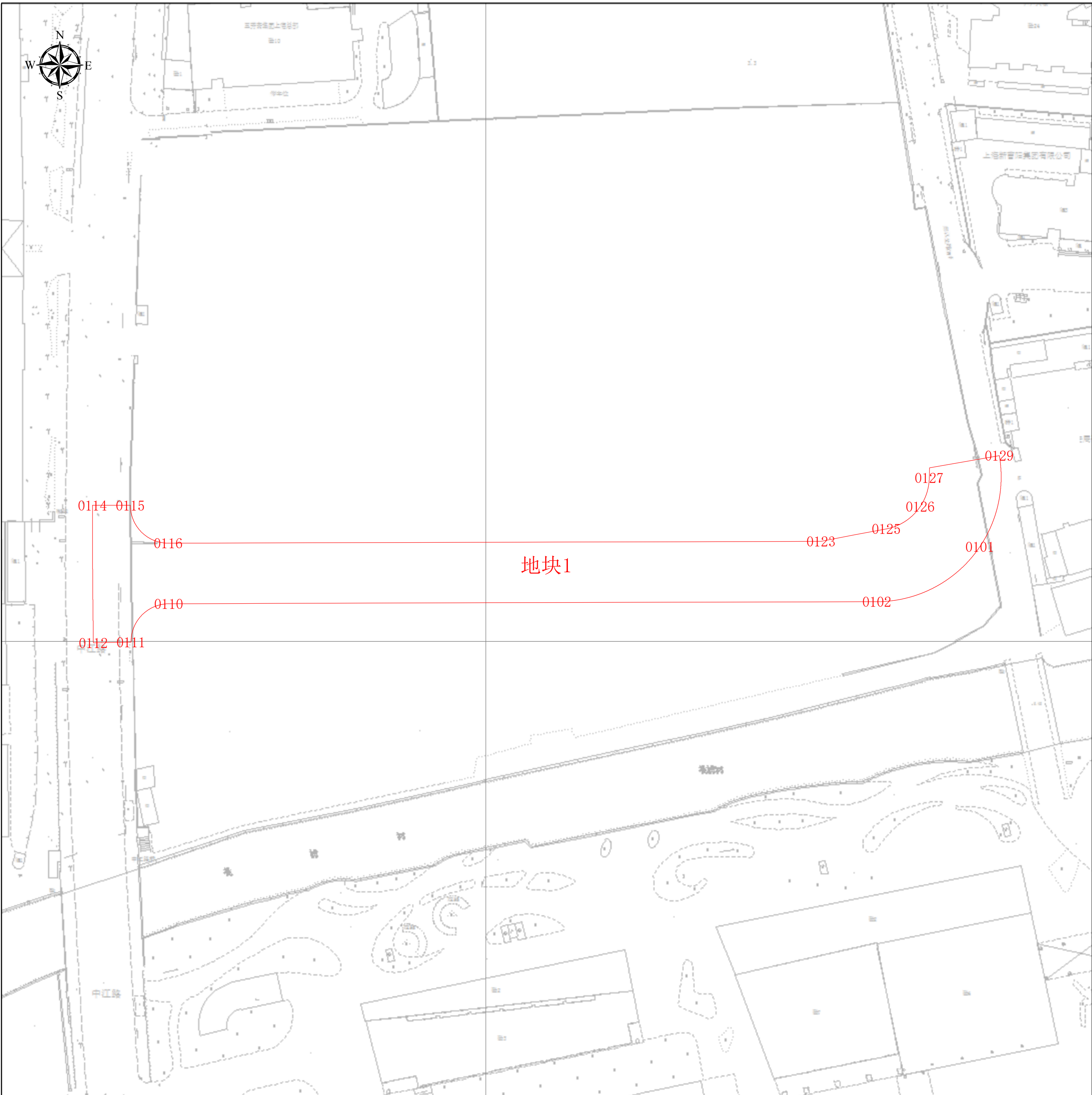


工程建设项目规划土地意见书范围图（缩略图）



项目基本信息

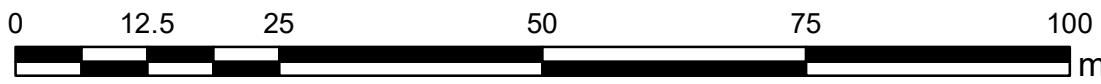
项目名称	青衣江路（中江路—简阳路）道路新建工程
批文名称	
批文文号	
证件编号	

图例

建构筑物规划土地意见书

图幅比例：1:500

比例尺：



上海市普陀区规划和自然资源局

2024年11月5日

工程建设项目规划土地意见书范围图
地块面积表

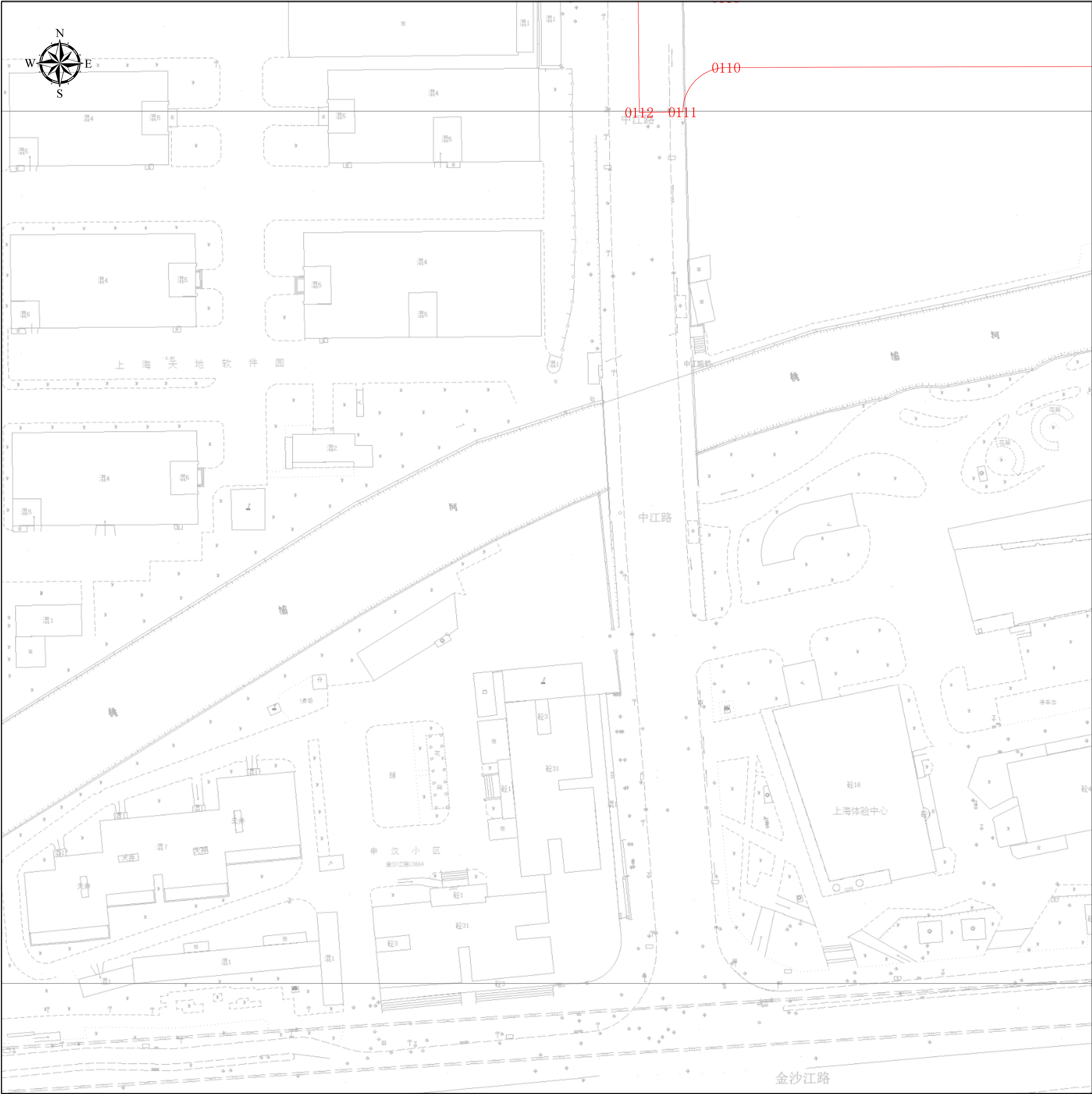
序号	地块名称	控规地块编号	规划用地性质	申请用地面积(m²)	空间边界类型	备注
1	地块1	无规划地块		4360.99	02	

工程建设项目规划土地意见书范围图
 主要拐点坐标表

注:规划土地意见书/用地规划许可证附图中仅标注主要拐点坐标，项目范围详细界址坐标以勘测定界为准

地块名称	点号	横坐标	纵坐标	半径 (R)	边长 (单位:米)
地块1	0101	-7369.284	25.116	0	30.914
地块1	0102	-7396.555	10.555	0	4.283
地块1	0110	-7583.846	9.998	0	197.238
地块1	0111	-7593.815	-0.154	0	10
地块1	0112	-7603.814	-0.307	0	0.307
地块1	0113	-7603.818	0	0	36.057
地块1	0114	-7604.037	36.056	0	10
地块1	0115	-7594.038	36.027	0	14.184
地块1	0116	-7584.008	25.998	0	10.829
地块1	0123	-7411.299	26.511	0	170.823
地块1	0125	-7394.031	29.802	0	19.398
地块1	0126	-7385.046	35.726	0	7.948
地块1	0127	-7382.655	43.306	0	2.66
地块1	0128	-7382.608	45.966	0	18.75
地块1	0129	-7364.128	49.139	0	24.57

工程建设项目规划土地意见书范围图（分幅图）



项目基本信息

项目名称	青衣江路（中江路—简阳路）道路新建工程
批文名称	
批文文号	
证件编号	

图例

建构筑物规划土地意见书

图幅号： III 1-31

图幅比例： 1:500

比例尺： m

上海市普陀区规划和自然资源局
2024年11月5日

工程建设项目规划土地意见书范围图（分幅图）



项目基本信息

项目名称	青衣江路（中江路—简阳路）道路新建工程
批文名称	
批文文号	
证件编号	

图例
建构筑物规划土地意见书

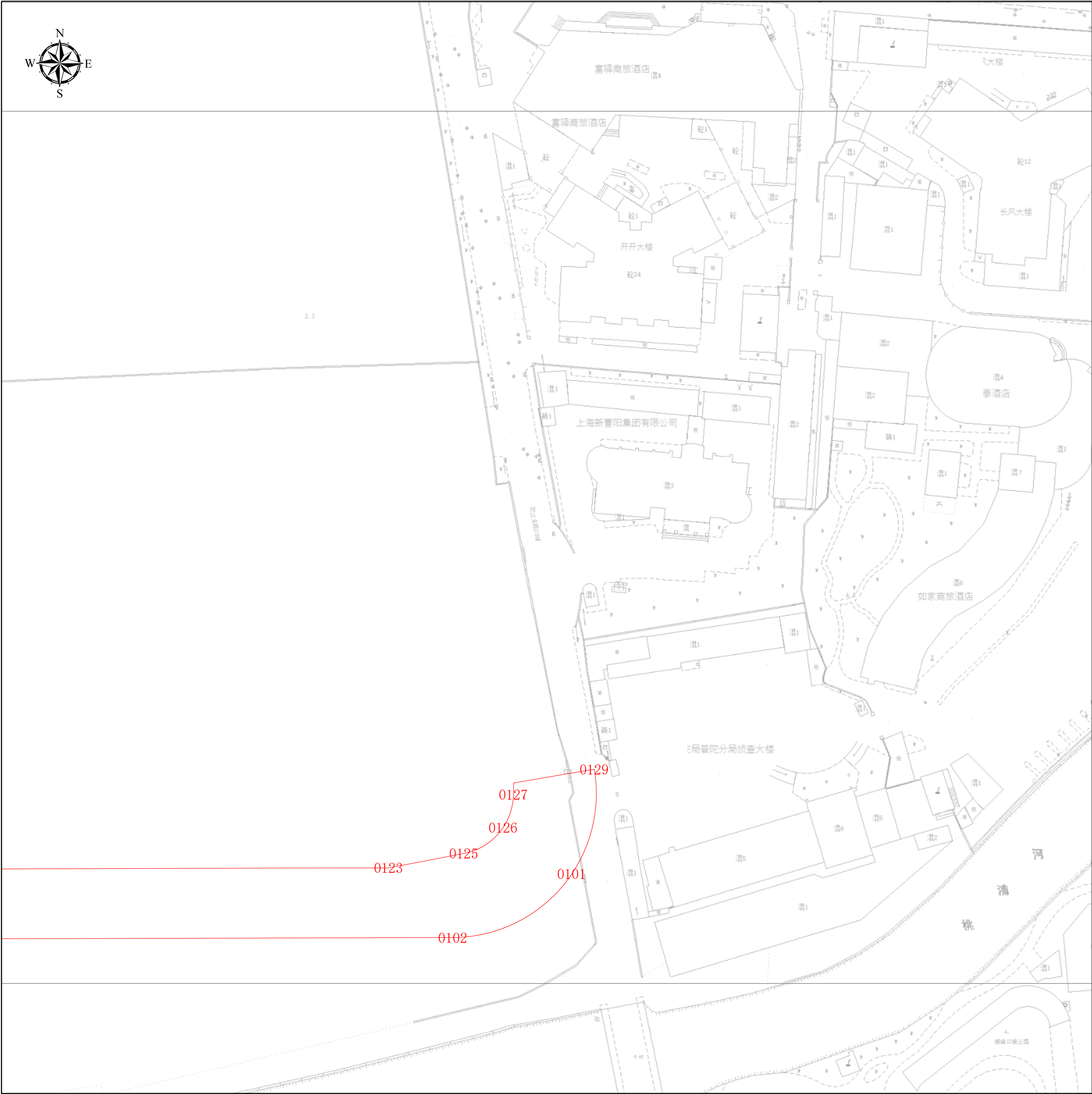
图幅号： IV 1-31

图幅比例： 1:500

比例尺：
0 5 10 20 30 40 m

上海市普陀区规划和自然资源局
2024年11月5日

工程建设项目规划土地意见书范围图（分幅图）



项目基本信息

项目名称	青衣江路（中江路—简阳路）道路新建工程
批文名称	
批文文号	
证件编号	

图例

建构筑物规划土地意见书

图幅号： IV 1-30

图幅比例： 1:500

比例尺： m

上海市普陀区规划和自然资源局
2024年11月5日