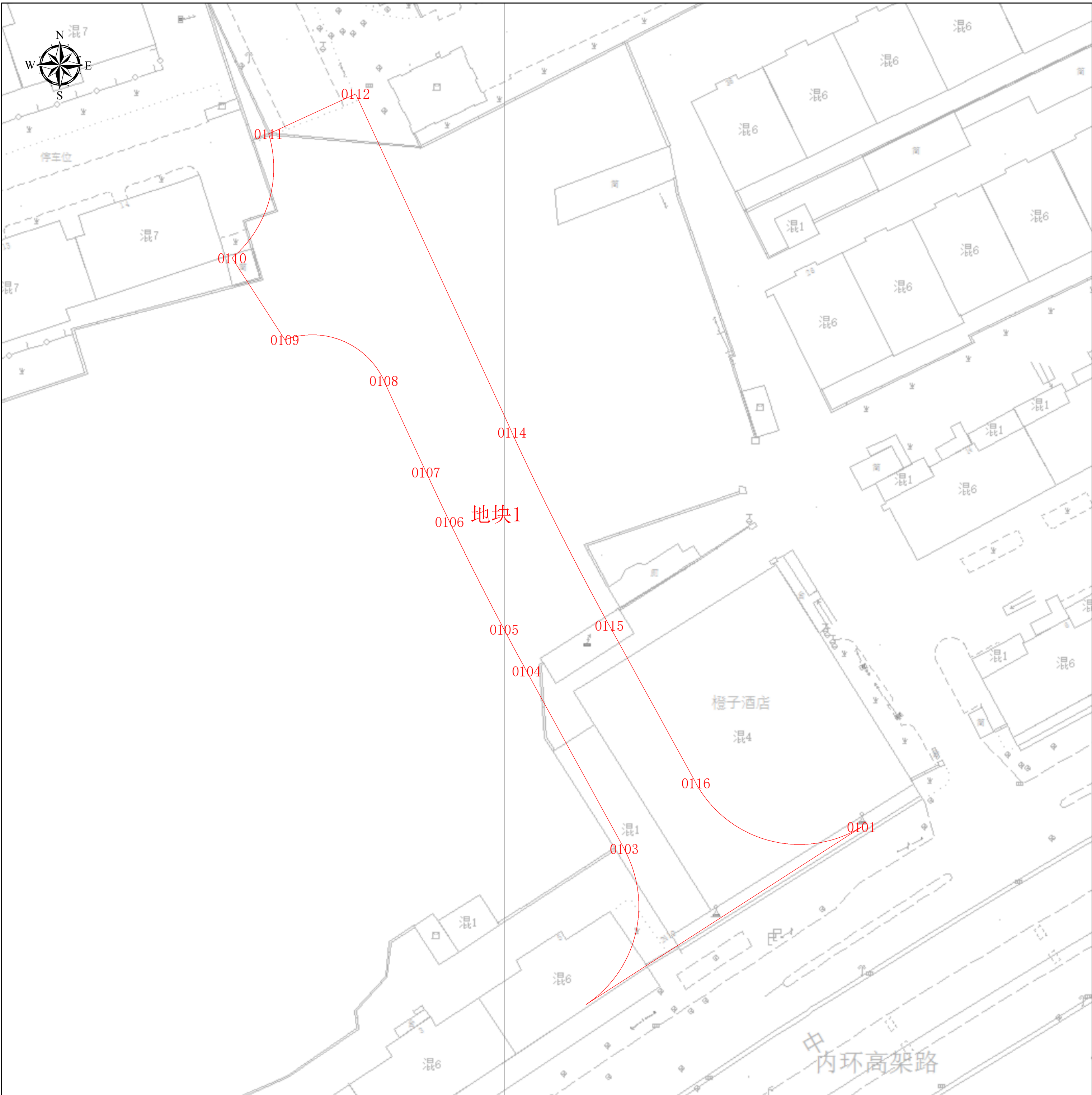


# 工程建设项目规划土地意见书范围图（缩略图）



## 项目基本信息

项目名称	碌曲路（中山北路—堰门路）道路新建工程
批文名称	
批文文号	
证件编号	

### 图例

建构筑物规划土地意见书

图幅比例：1:500

比例尺：



上海市普陀区规划和自然资源局

2025年3月13日

工程建设项目规划土地意见书范围图  
地块面积表

序号	地块名称	控规地块编号	规划用地性质	申请用地面积(㎡)	空间边界类型	备注
1	地块1	无规划地块		1658.73	02	

工程建设项目规划土地意见书范围图  
 主要拐点坐标表

注:规划土地意见书/用地规划许可证附图中仅标注主要拐点坐标，项目范围详细界址坐标以勘测定界为准

地块名称	点号	横坐标	纵坐标	半径 (R)	边长 (单位:米)
地块1	0101	-4454.63	1279.06	0	41.599
地块1	0103	-4484.749	1276.239	0	46.101
地块1	0104	-4497.166	1298.855	0	5.968
地块1	0105	-4500	1304.107	0	15.335
地块1	0106	-4506.925	1317.79	0	6.945
地块1	0107	-4509.89	1324.07	0	12.812
地块1	0108	-4515.26	1335.703	0	13.604
地块1	0109	-4527.841	1340.878	0	12.36
地块1	0110	-4534.53	1351.272	0	16.435
地块1	0111	-4529.886	1367.037	0	12.145
地块1	0112	-4518.844	1372.095	0	44.957
地块1	0114	-4498.995	1329.1	0	29.807
地块1	0115	-4486.647	1304.63	0	22.843
地块1	0116	-4475.654	1284.607	0	21.744

# 工程建设项目规划土地意见书范围图（分幅图）



## 项目基本信息

项目名称

碌曲路（中山北路—堰门路）道路新建工程

批文名称

批文文号

证件编号

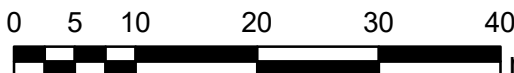
图 5

建构筑物规划土地意见书

图幅号: IV 7-19

图幅比例: 1:500

比例尺:



上海市普陀区规划和自然资源局

2025年3月13日



工程建设项目规划土地意见书范围图（分幅图）



项目基本信息

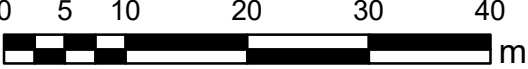
项目名称	碌曲路（中山北路—堰门路）道路新建工程
批文名称	
批文文号	
证件编号	

图例

建构筑物规划土地意见书

图幅号： IV 7-18

图幅比例： 1:500

比例尺：

上海市普陀区规划和自然资源局  
2025年3月13日